


Primăria orașului Uricani  
Centrul Național de Informare și Promovare Turistică Uricani

**Ruta cultural turistică a cartierelor  
construite în perioade totalitariste  
din  
Depresiunea Petroșani – Valea Jiurilor  
și includerea acestuia în  
Ruta culturală europeană  
ATRIUM**




**ATRIUM**  
**Architecture**  
**of Totalitarian Regimes**  
**of the XX Century**  
**in Europe's Urban Memory**

Uricani

2022

## Fișa tehnică

1.	Denumirea rutei	<b>Ruta cultural turistică a cartierelor construite în perioade totalitariste din Depresiunea Petroșani – Valea Jiurilor</b>
2.	Tematica rutei	<ul style="list-style-type: none"><li>- Cultură;</li><li>- Arhitectură;</li><li>- Istorie;</li><li>- Obiceiuri și tradiții;</li><li>- XXX.</li></ul>
3.	Descrierea obiectivelor turistice incluse în rută	<p>1. Denumire obiectiv: <b>Cartierul XXX din Lonea (Petrila)</b></p> <p>Amplasament din punct de vedere geografic: 45° 26' 57" N 23° 25' 28" E</p> <p>Posibilități acces: DN 66 – dinspre Tg. Jiu și Hațeg (S și N) DN 7A – Voineasa (E) DN 66A – Vulcan – Lupeni – Uricani (V)</p> <p>Program: Non Stop</p> <p>Taxă de vizitare: Nu</p> <p>Legendă: XXX</p> <p>Fotografii:</p>  <p>Autor: Internet</p>

2. Denumire obiectiv:

### **Cartierul XXX din Petrita**

Amplasament din punct de vedere geografic:

45° 26'31" N

23° 22'51" E

Posibilități acces:

DN 66 – dinspre Tg. Jiu și Hațeg (S și N)

DN 7A – Voineasa (E)

DN 66A – Vulcan – Lupeni – Uricani (V)

Program:

Non Stop

Taxă de vizitare:

Nu

Legendă:

XXX

Fotografii:



Autor:

Planeta Petrila - Internet

3. Denumire obiectiv:

### **Cartierul Dimitrov din Petroșani**

Amplasament din punct de vedere geografic:

45° 26'57" N

23° 22'16" E

Posibilități acces:

DN 66 – dinspre Tg. Jiu și Hațeg (S și N)

DN 7A – Voineasa (E)

DN 66A – Vulcan – Lupeni – Uricani (V)

Program:

Non Stop

Taxă de vizitare:

Nu

Legendă:

Fotografii:



Autor:

CNIPT Uricani

4. Denumire obiectiv:

**Cartierul Aeroport din Petroșani**

Amplasament din punct de vedere geografic:

45° 24' 15" N

23° 22' 24" E

Posibilități acces:

DN 66 – dinspre Tg. Jiu și Hațeg (S și N)

DN 7A – Voineasa (E)

DN 66A – Vulcan – Lupeni – Uricani (V)

Program:

Non Stop

Taxă de vizitare:

Nu

Legendă:

Cartierul Aeroport din Municipiul Petroșani a fost construit după al doilea război mondial pe locul unde funcționa o baza aeriană nemțească de mici dimensiuni.

Fotografii:





Autor:  
Ionel Anastasescu

5. Denumire obiectiv:

**Orașul Aninoasa ???**

Amplasament din punct de vedere geografic:

45° 24' 38" N

23° 18' 49" E

Posibilități acces:

DN 66A – Vulcan – Lupeni – Uricani (V)

DJ 666B

Program:

Non Stop

Taxă de vizitare:

Nu

Legendă:

Fotografii:



Autor:  
Internet

6. Denumire obiectiv:  
**Cartierul *Vechi* din Vulcan**

Amplasament din punct de vedere geografic:  
45° 22'35" N  
23° 17'13" E

Posibilități acces:  
DN 66A – Petroșani – Uricani  
DJ 666 – Dealu Babi  
DJ 664 – Pasu Vâlcan

Program:  
Non Stop

Taxă de vizitare:  
Nu

Legendă:

Fotografii:



Autor:  
Internet

7. Denumire obiectiv:

### **Cartierul Coroești din Vulcan**

Amplasament din punct de vedere geografic:

45° 22'33" N

23° 17'35" E

Posibilități acces:

DN 66A – Petroșani – Uricani

DJ 666 – Dealu Babi

DJ 664 – Pasu Vâlcan

Program:

Non Stop

Taxă de vizitare:

Nu

Legendă:

Fotografii:





Autor:  
RDX – Internet  
Pardos Ionel

8. Denumire obiectiv:  
**Cartierul Paroşeni din Vulcan**

Amplasament din punct de vedere geografic:  
45° 21'36" N  
23° 14'46" E

Posibilități acces:

DN 66A

Program:

Non Stop

Taxă de vizitare:

Nu

Legendă:

Fotografii:



Autor:

CNIPT Uricani

9. Denumire obiectiv:

**Cartierul Nivelț din Lupeni**

Amplasament din punct de vedere geografic:

45° 21'07" N

23° 12'11" E

Posibilități acces:

DN 66A

Program:

Non stop

Taxă de vizitare:

Nu

Legendă:

Fotografii:



Autor:

Internet

10. Denumire obiectiv:

### **Cartierul Sterminos din orașul Uricani**

Amplasament din punct de vedere geografic:

45° 20'02" N

23° 07'42" E

Posibilități acces:

DN 66A

Program:

Non Stop

Taxă de vizitare:

Punctul în care a început construcția orașului Uricani, în acest cartier construindu-se primele blocuri de locuințe.

Legendă:

Fotografii:



Autor:  
CNIPT Uricani

11. Denumire obiectiv:  
**Cartierul Orașul Vechi din Uricani**

Amplasament din punct de vedere geografic:  
45° 20'02" N  
23° 07'42" E

Posibilități acces:  
DN 66A spre Băile Herculane  
DJ 672C spre Comuna Runcu


Program:  
Nu

Taxă de vizitare:  
Nu

Legendă:

Fotografii:



		 <p>Autor: CNIPT Uricani</p>
4.	Lungimea totală a rutei:	50 km (secțiunea Depresiunea Petroșani – Valea Jiurilor) Peste 2000 km (dacă va fi încorporată în Ruta culturală ATRIUM)
5.	Durata:	<ul style="list-style-type: none"> <li>• 1 zi</li> <li>• În funcție de disponibilitatea și timpul liber al vizitatorului</li> </ul>
6.	Beneficiari (grupuri - țintă)	Ruta cultural turistică a cartierelor construite în perioade totalitariste din Depresiunea Petroșani – Valea Jiurilor se adresează deopotrivă turiștilor din țară și din străinătate, care își doresc să descopere îndeaproape Destinația turistică Depresiunea Petroșani – Valea Jiurilor, să cunoască sau să studieze arhitectura unui regim totalitarist apus în urmă cu 32 de ani, să vadă efectul culturii totalitariste asupra elementelor de artă tradițională, să studieze etnologia și etnogeneza metisării combinate ale culturii momârlanilor cu elemente ale culturii comuniste, muzeografilor, specialiștilor în domeniul geografiei, geologiei, culegătorilor de folclor și celor care doresc să cunoscă istoria locurilor și prețioasa moștenire culturală a Văii Jiului.
7.	Descrierea rutei	Ruta cultural turistică a cartierelor construite în perioade totalitariste din Depresiunea Petroșani – Valea Jiurilor
8.	Transport	autoturism, autocar, microbuz, curse regulate, cicloturism
9.	Localități de tranzit	Lonea (Petrila), Oraș Petrila, Municipiul Petroșani, Municipiul Vulcan, Paroșeni (Vulcan), Municipiul Lupeni, Oraș Uricani
10.	Unități de cazare și de alimentația publică	<p>Stațiunea turistică Parâng peste 300 locuri cazare</p> <p>Hotel Petroșani – 60 locuri cazare</p> <p>Domeniul schiabil Pasul Vâlcan peste 50 locuri cazare</p> <p>Stațiunea turistică Straja peste 1000 locuri cazare</p> <p>Stațiunea turistică Uricani peste 300 locuri cazare</p>
11.	Posibilități de agrement	<p>Sezonul hibernal: schi, snowboard în stațiunile turistice, drumeții, etc;</p> <p>Sezonul de vară; parcuri aventură, drumeții, școli scuba diving, alpinism, escaladă, speologie, călărie, cicloturism, etc.</p>

12.	Centre de informare turistică	Centrul Național de Informare și Promovare Turistică Petroșani Centru de Informare Vulcan Centrul Național de Informare și Promovare Turistică Straja - Lupeni Centrul Național de Informare și Promovare Turistică Uricani
13.	Acoperire GSM	100%
14.	Asistență	SMURD SALVAMONT
15.	Acoperire GSM	100%
16.	Bibliografie	
17.	Imagini	Ionel Anastasescu Savu Emilian Ioan Pardos CNIPT Uricani